

Site patrimonial remarquable de Narbonne  
 Plan de sauvegarde et de mise en valeur

Plan réglementaire

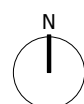


ÉQUIPE CHARGÉE D'ÉTUDES :

Eric Barriol  
 Cédric Couissin  
 Géraldine Martin  
 Nouveaux territoires consultants  
 Philippe Thomas  
 Antoine Woimant

Architecte du patrimoine, mandataire  
 Architecte du patrimoine  
 Historienne  
 Urbanistes et socio-économistes  
 Paysagiste  
 Juriste

Édition du 30 Mars 2023  
**DOCUMENT PROVISOIRE**



ÉCHELLE : 1/500



Sommaire




Quartier de Cité

Page	îlot
1	. 1 . 2
2	. 3 . 4
3	. 5
4	. 6
5	. 7 . 8 . 9 . 10
6	. <b>11 . 12</b>
7	. <b>11 . 12</b> . 13
8	. <b>14 . 15</b>
9	. <b>14 . 15</b> . 16 . 17
10	. <b>18 . 19</b>
11	. <b>19 . 20</b>
12	. <b>20</b>
13	. <b>20</b> . 21
14	. 22 . 23 . 24
15	. 25 . 26
16	. 27 . 28 . 29 . 30
17	. 31 . 32 . 33
18	. 34
19	. 35 . 36
20	. 37
21	. <b>38</b>
22	. <b>38</b> . 39
23	. 40 . 41 . 42 . 43
24	. <b>44 . 45</b>
25	. <b>44 . 45</b>
26	. 46 . 47 . 48 . 49
27	. 50 . 51 . 52
28	. 53 . 54 . 55
29	. 56 . 57
30	. 58 . 59
31	. 60 . 61 . 62 . 63
32	. 64 . 65 . 66
33	. 67 . 68 . 69 . 70
34	. <b>71 . 72</b>
35	. <b>72 . 73 . 74 . 75</b>
36	. <b>76 . 77</b>





Quartier de Bourg

Page	îlot
37	. <b>78 . 79</b>
38	. <b>79</b> . 80
39	. 81 . 82 . 83
40	. 84 . 85
41	. 86 . 87
42	. 88 . 89 . 90 . 91 . 92
43	. 93 . 94 . 95 . 96
44	. 97 . 98 . 99
45	. 100
46	. 101
47	. 102 . 103 . 104 . 105
48	. 106 . 107 . 108
49	. 109 . 110
50	. 111 . 112 . 113 . 114
51	. 115 . 116 . 117
52	. 118 . 119 . 120
53	. 121 . 122 . 123 . 124
54	. 125 . 126
55	. 127 . 128 . 131
56	. 129 . 130
57	. 132
58	. 131 . 133 . 134
59	. 135
60	. 136 . 137 . <b>138</b>
61	. <b>138</b>
62	. 139 . 140 . 141
63	. 142 . 143 . 144
64	. 145 . 146
65	. 147 . 148 . 149 . 150
66	. 151



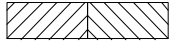







NB : les îlots dont le numéro est en gras occupent plusieurs pages

1		Périmètre du PSMV Délimité par arrêté ministériel du 30 Mars 2005	Fond de plan : Cadastre extrait du SIG, Ville de Narbonne (2016)
2		Numéro de l'lot Numéro défini pour le Plan de Sauvegarde	 Parcelle cadastrale AC301 Section et n° de parcelle cadastrale 9B Adresse








IMMEUBLES OU PARTIES D'IMMEUBLES SOUMIS A LA LEGISLATION SUR LES MONUMENTS HISTORIQUES

3	 ÉDIFICE	Immeuble protégé en totalité au titre des Monuments Historiques (classé ou inscrit); dénomination
	 Horreum	Horreum : édifice en sous-sol représenté par son périmètre
4		Espace extérieur protégé au titre des Monuments Historiques
5	 ÉDIFICE	Partie d'immeuble protégée au titre des Monuments historiques ; dénomination

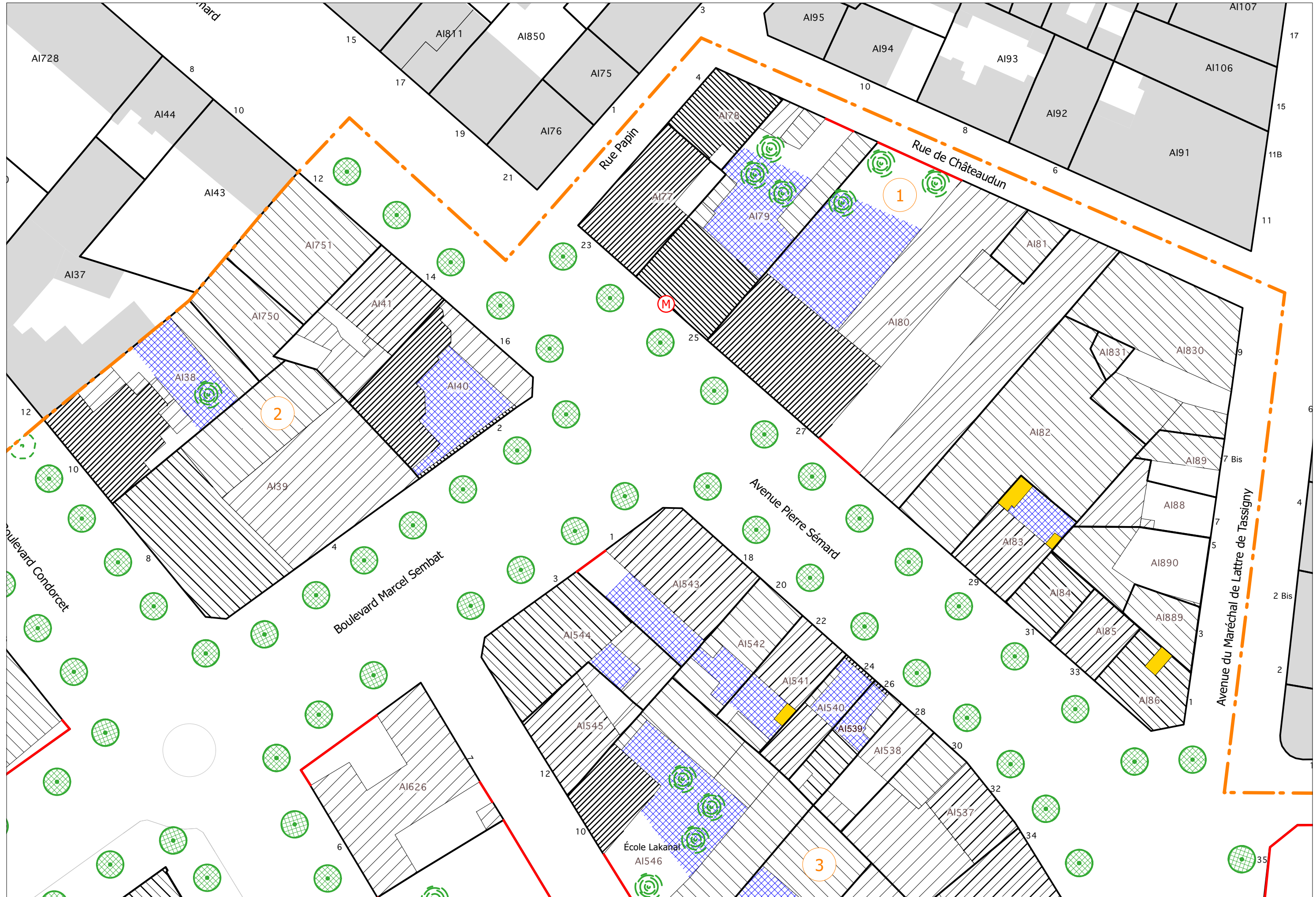
CLASSIFICATION DES ESPACES BATIS

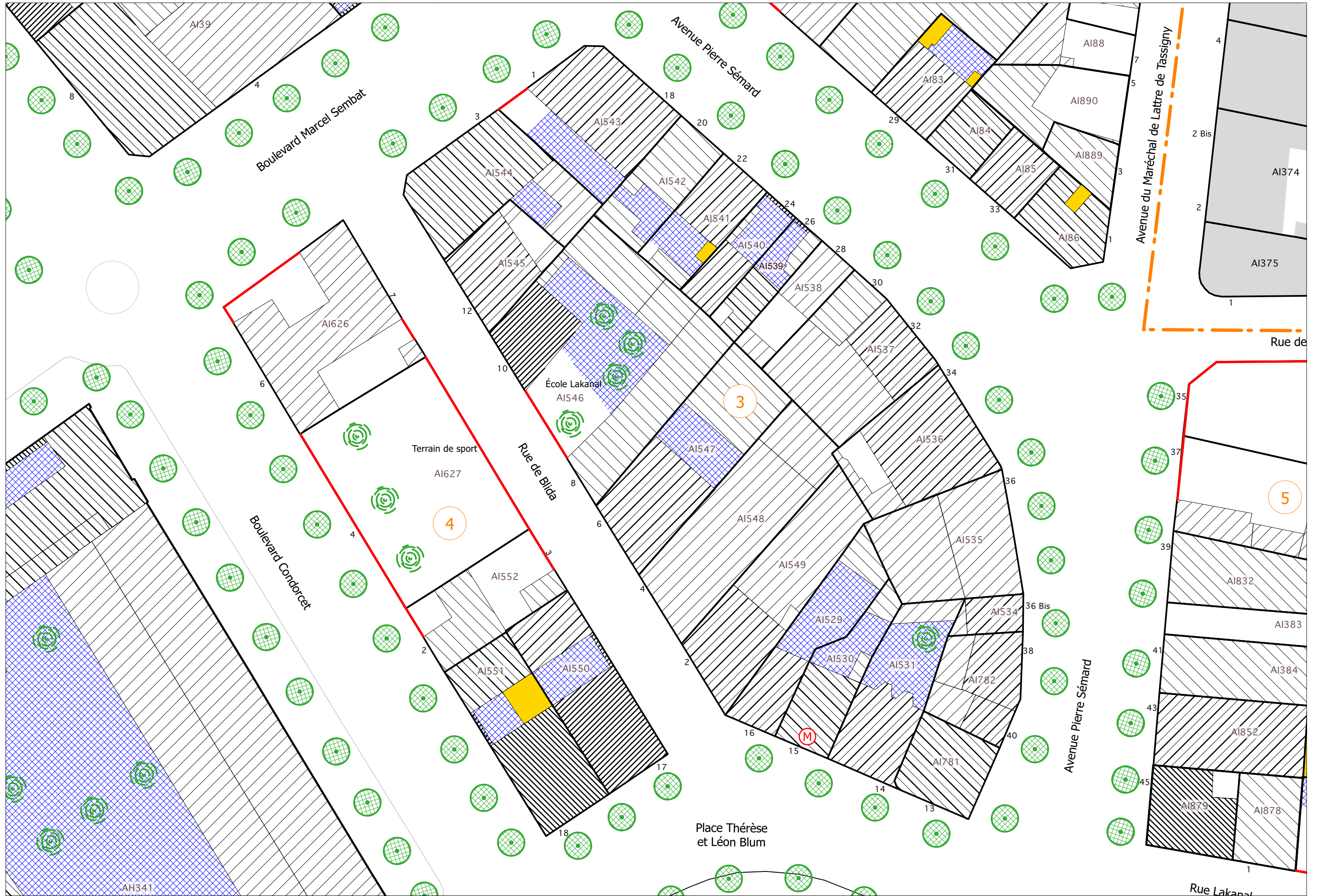
6		Immeuble bâti dont les parties intérieures et extérieures sont protégées en totalité
7		Immeuble bâti dont les parties extérieures sont protégées (façades, toitures, etc.)
8		Immeuble non protégé
9		Immeuble ou partie d'immeuble dont la modification peut être imposée à l'occasion d'opérations d'aménagement publiques ou privées
10		Immeuble ou partie d'immeuble dont la démolition peut être imposée à l'occasion d'opérations d'aménagement publiques ou privées
11		Limite imposée d'implantation de construction
12		Règle architecturale particulière propre à la zone « entre-deux villes »
13		Règle architecturale particulière "compatibilité avec l'attractivité commerciale"
14		Escalier remarquable
15		Détail architectural remarquable

CLASSIFICATION DES ESPACES NON BATIS

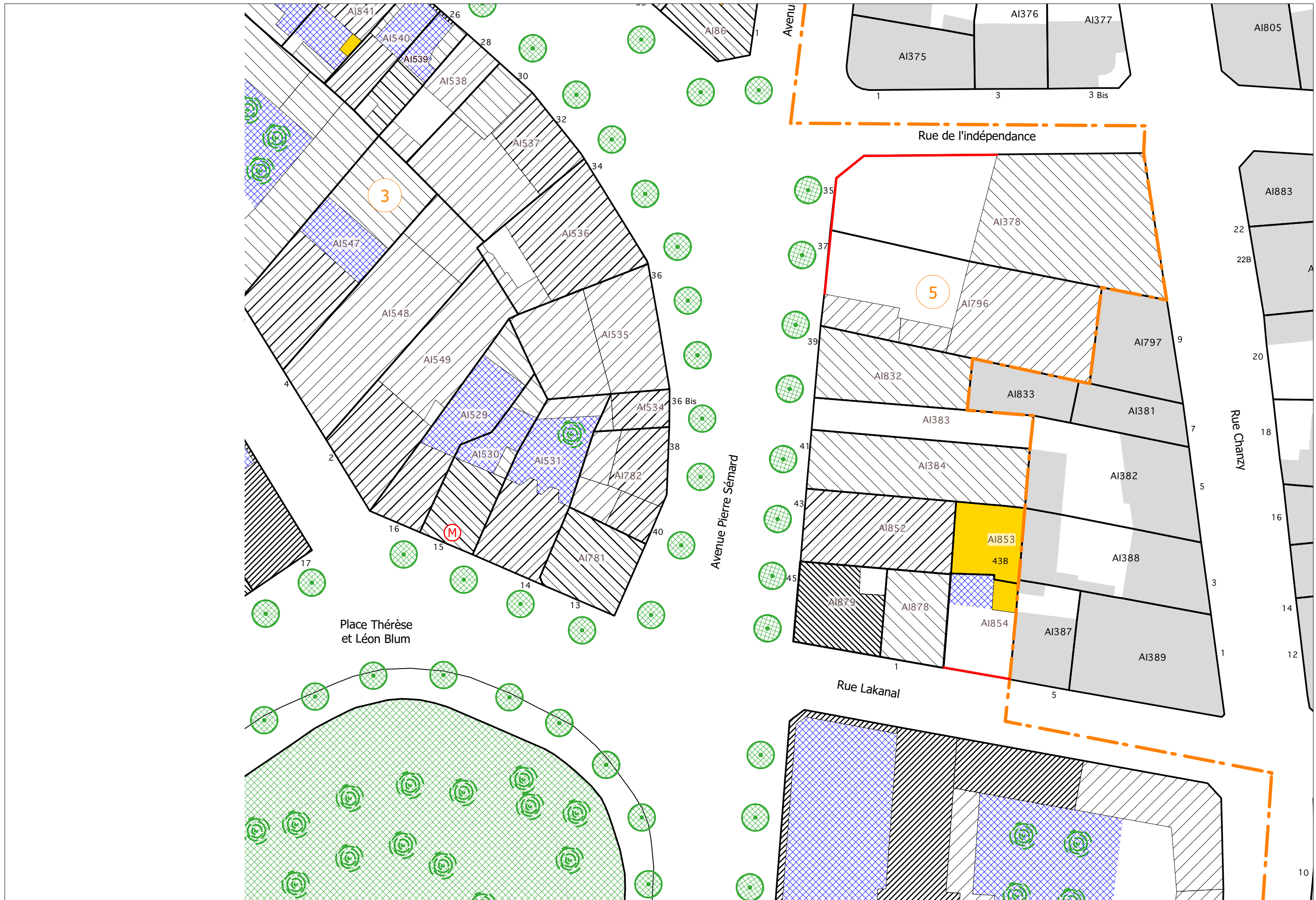
16		Espace libre protégé, à conserver au titre du plan de sauvegarde et de mise en valeur
17		Immeuble non bâti ou espace libre non protégé, soumis aux règles générales en matière de qualité architecturale, urbaine et paysagère
18		Alignement d'arbres à conserver, à compléter ou créer
19		Arbre remarquable ou autre élément naturel à conserver ou à déplacer
20		Jardin public à conserver
21		Passage piétonnier à conserver ou à créer
22		Secteur d'enjeu archéologique majeur



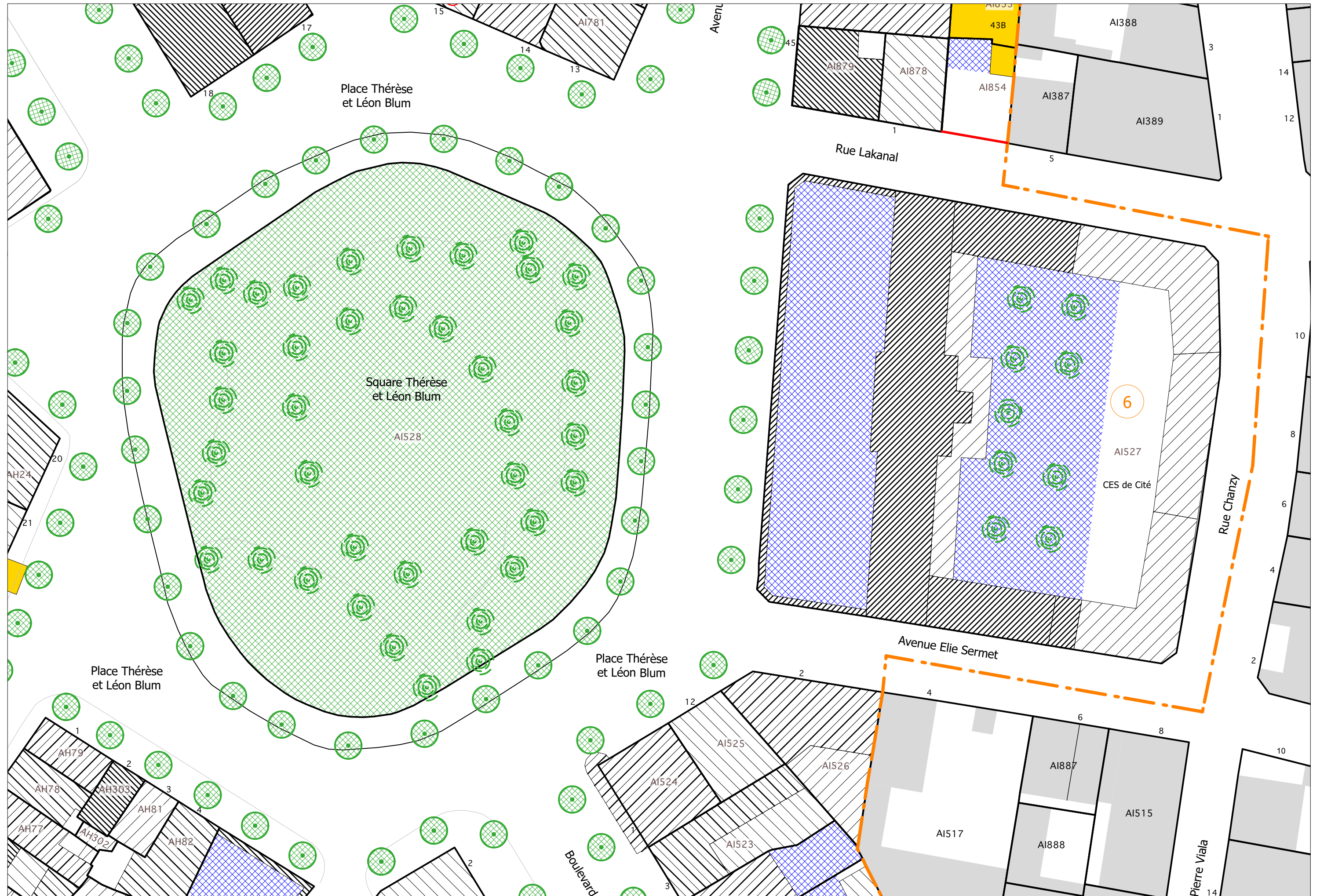




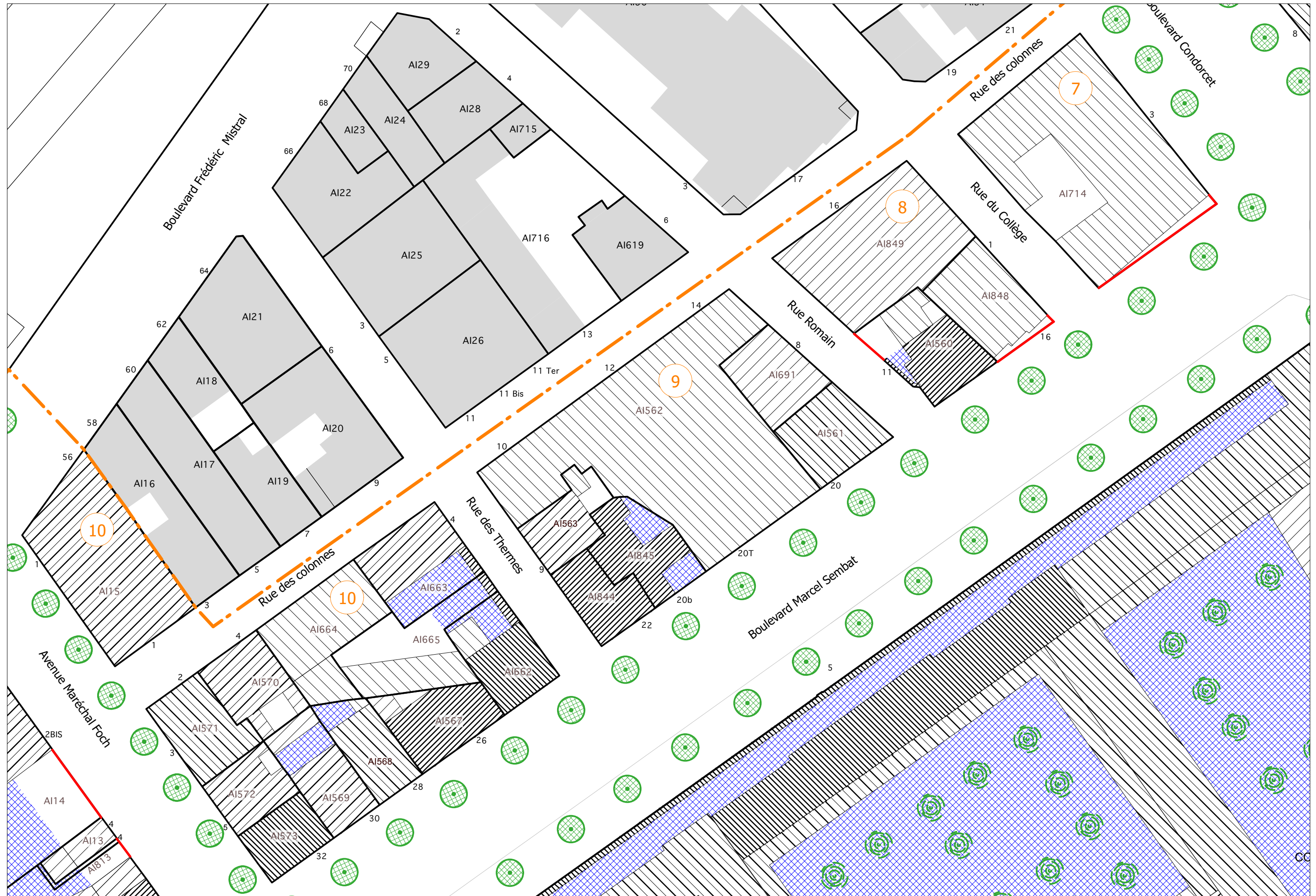












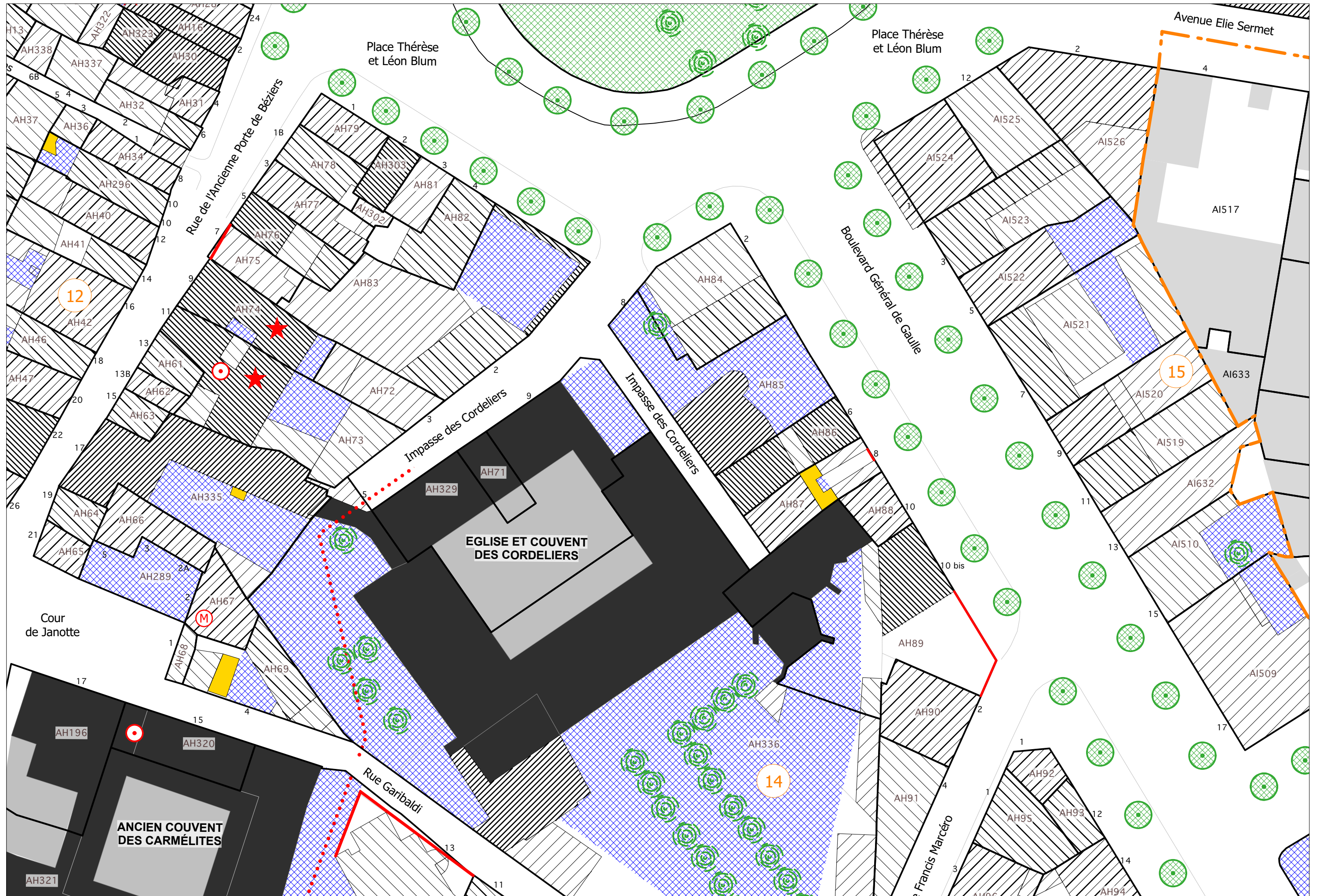








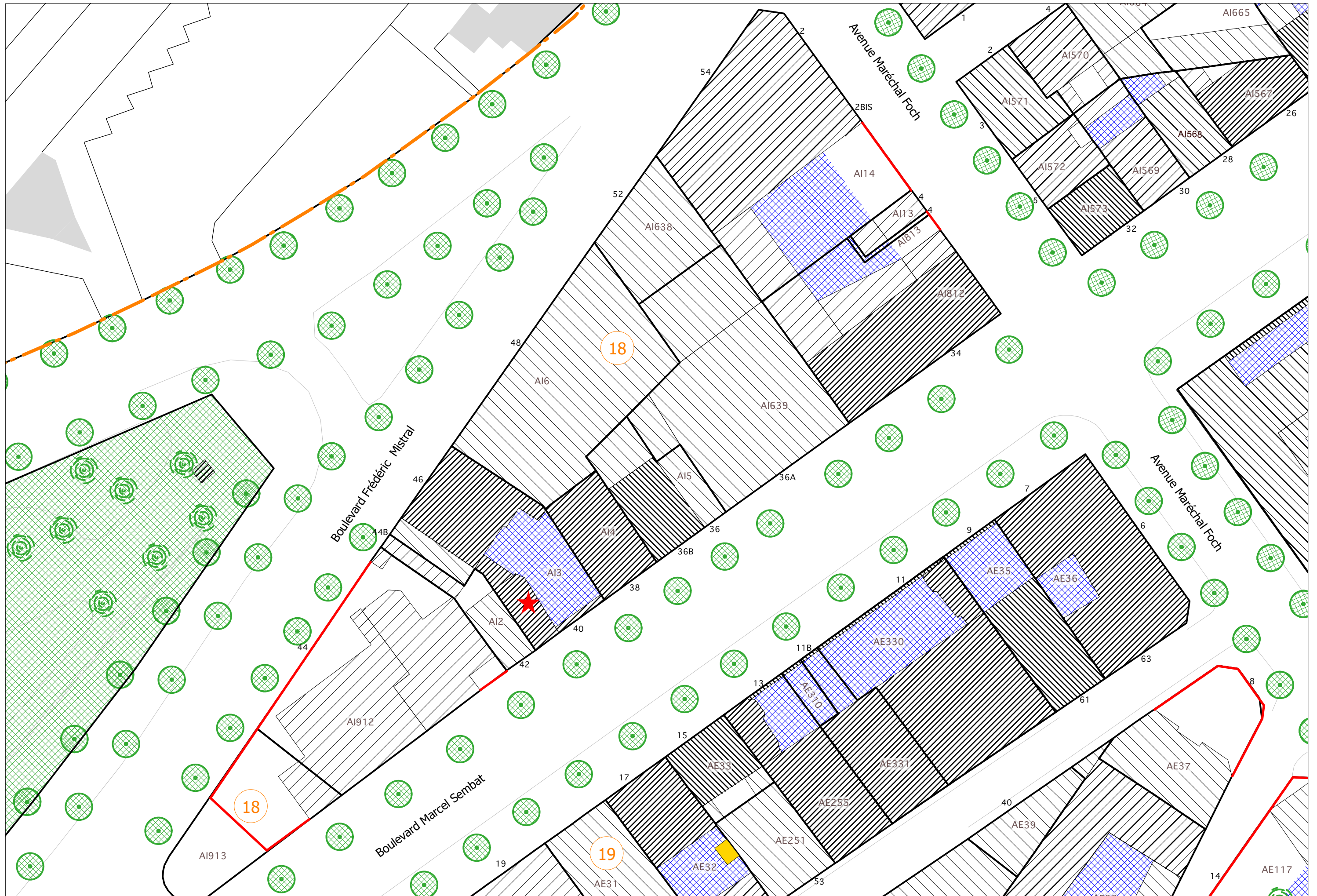




















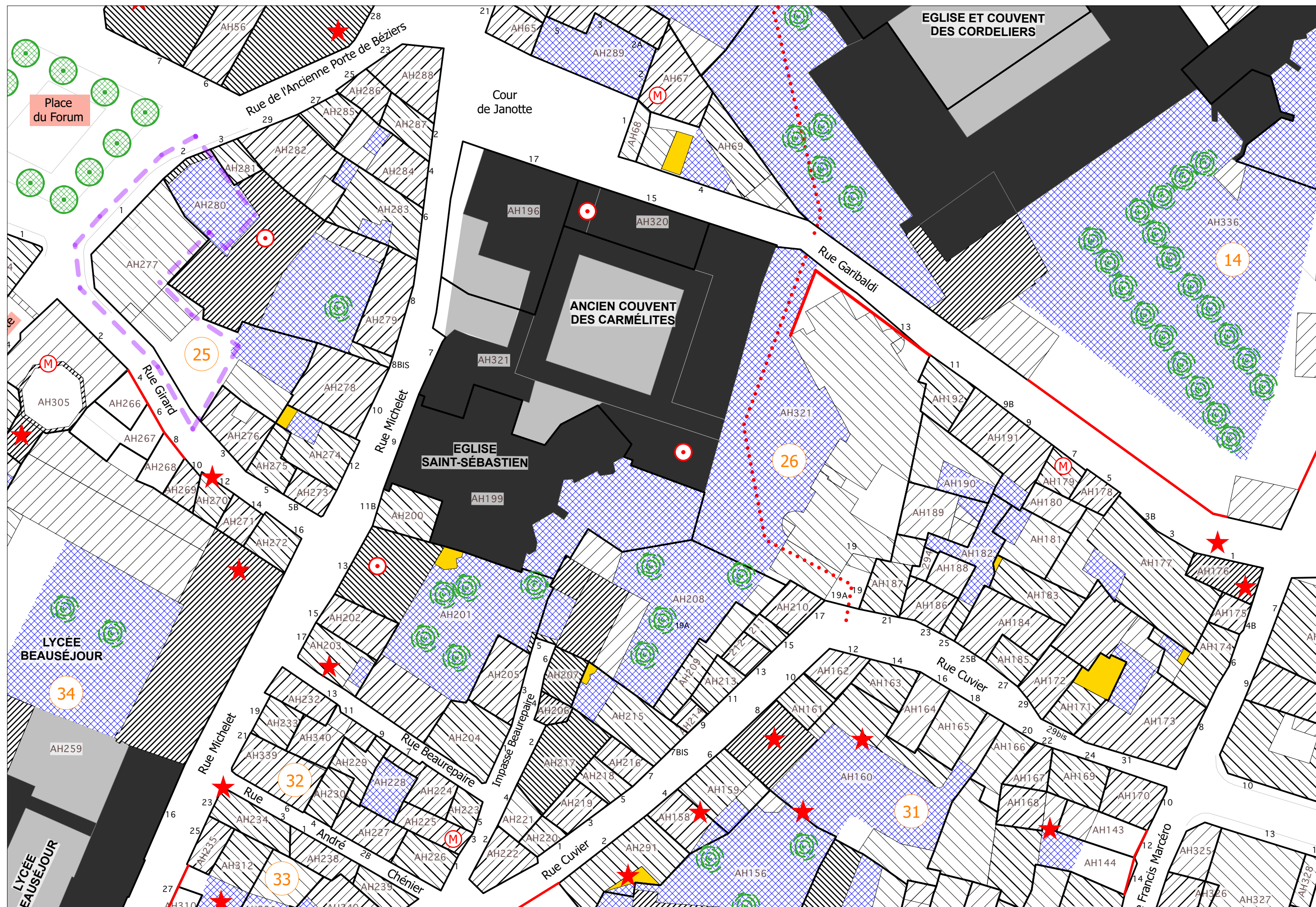








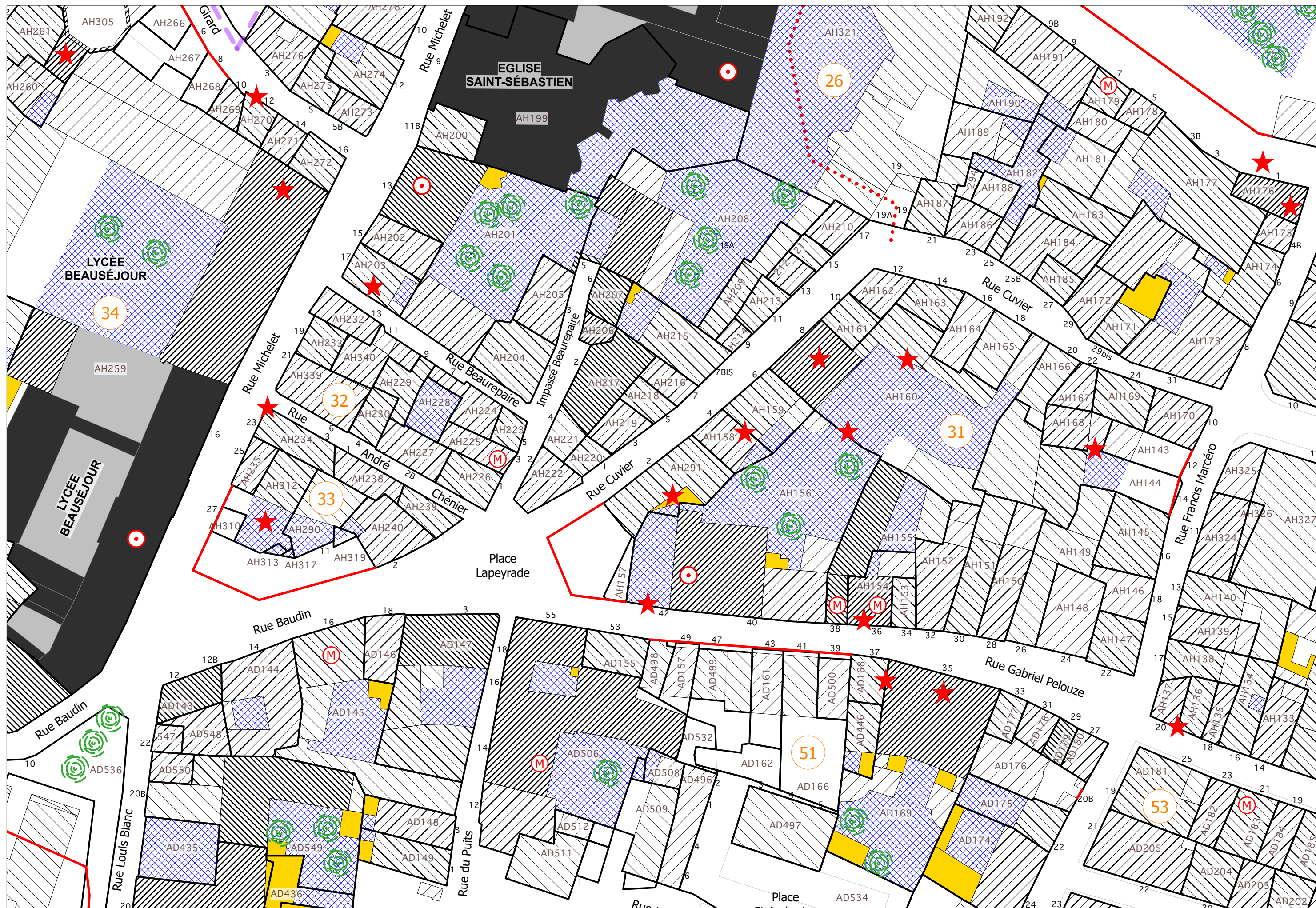
















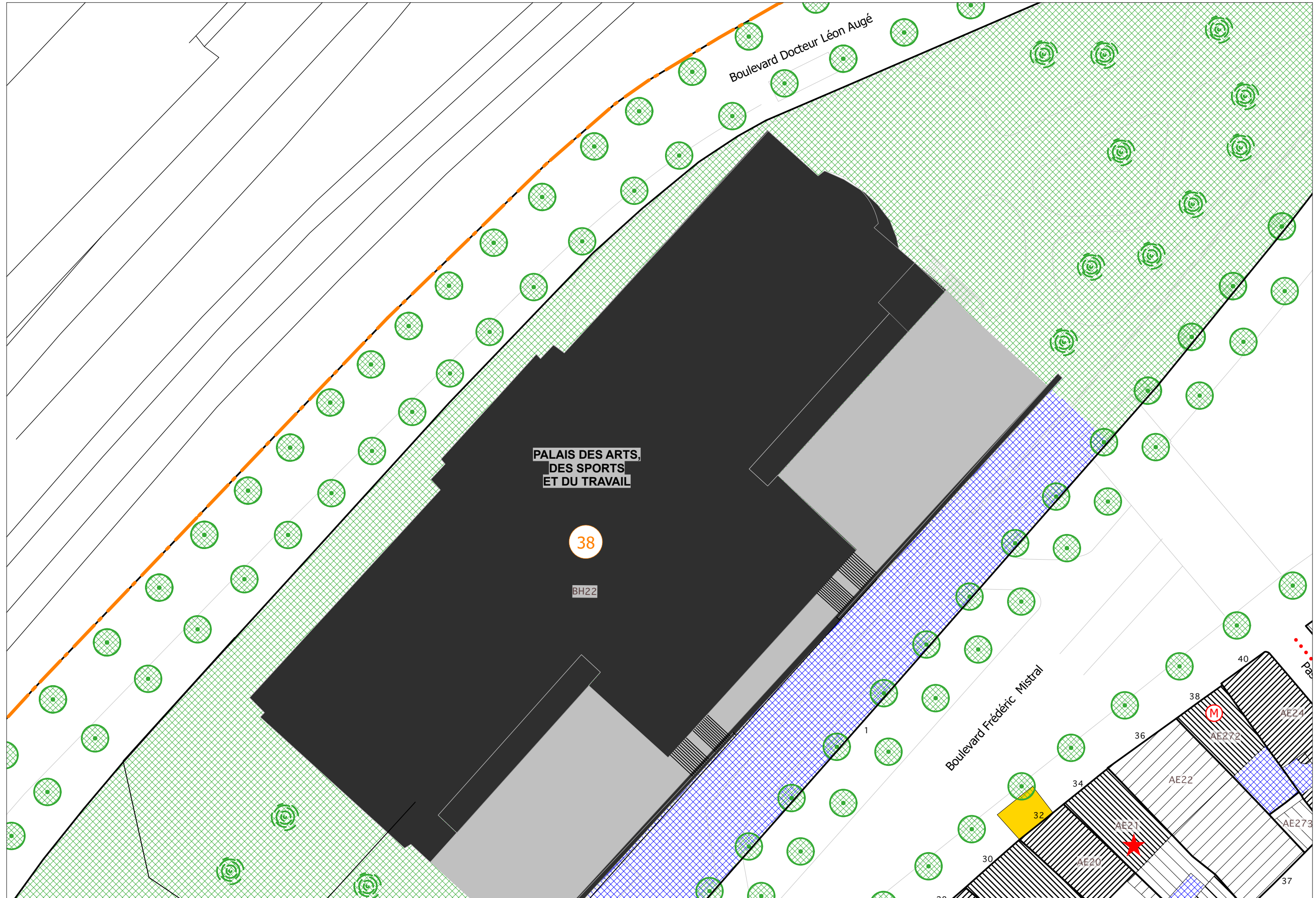




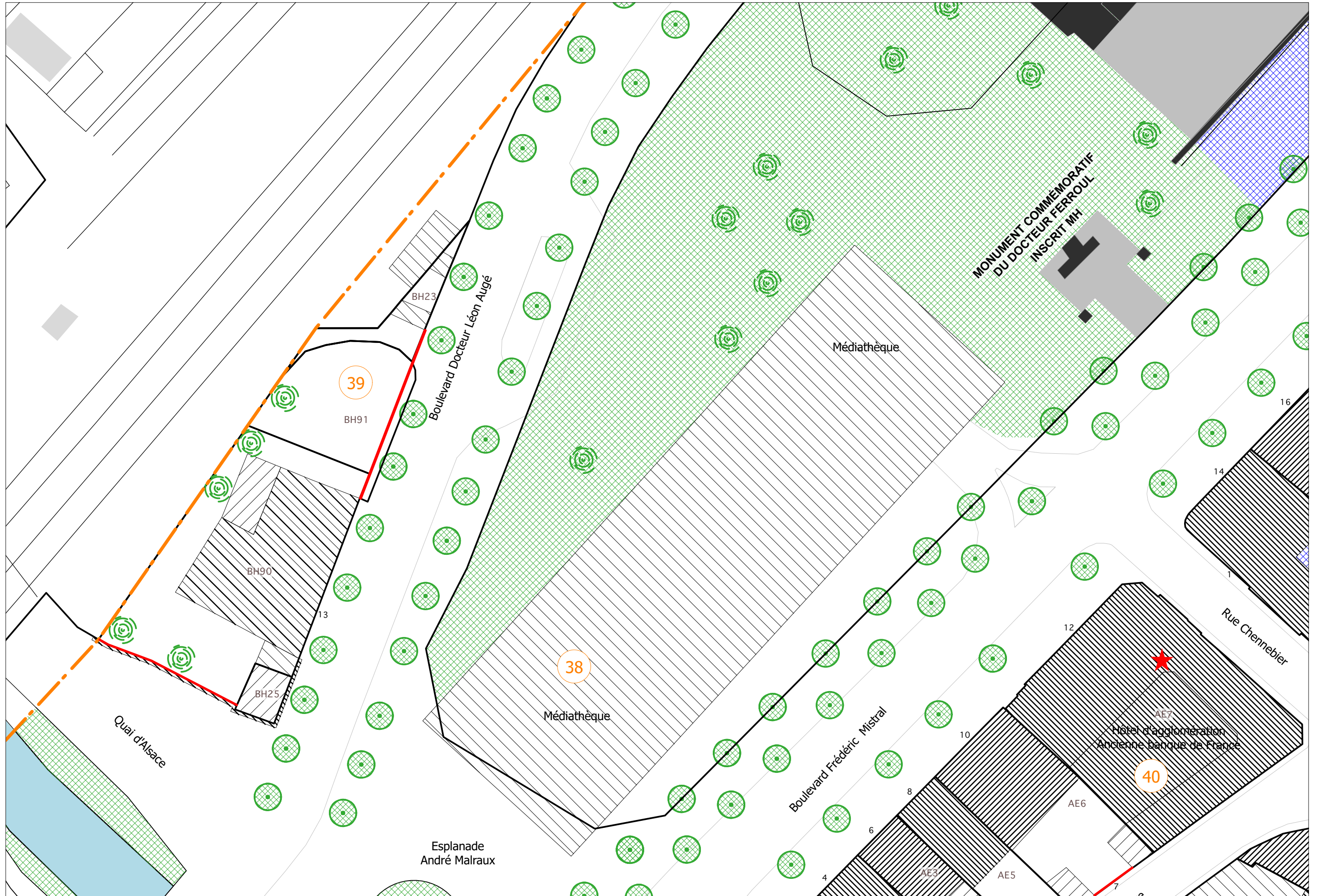








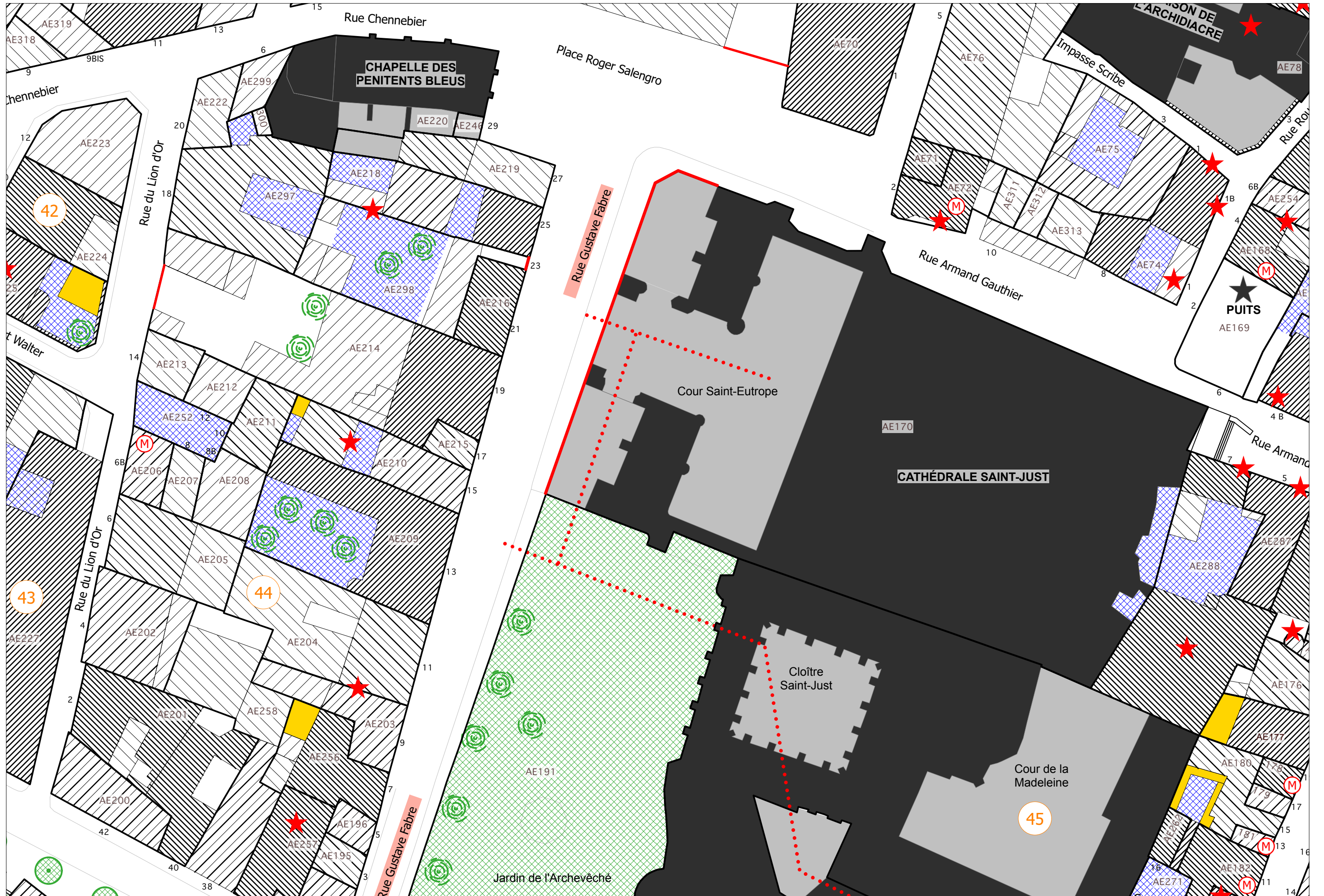








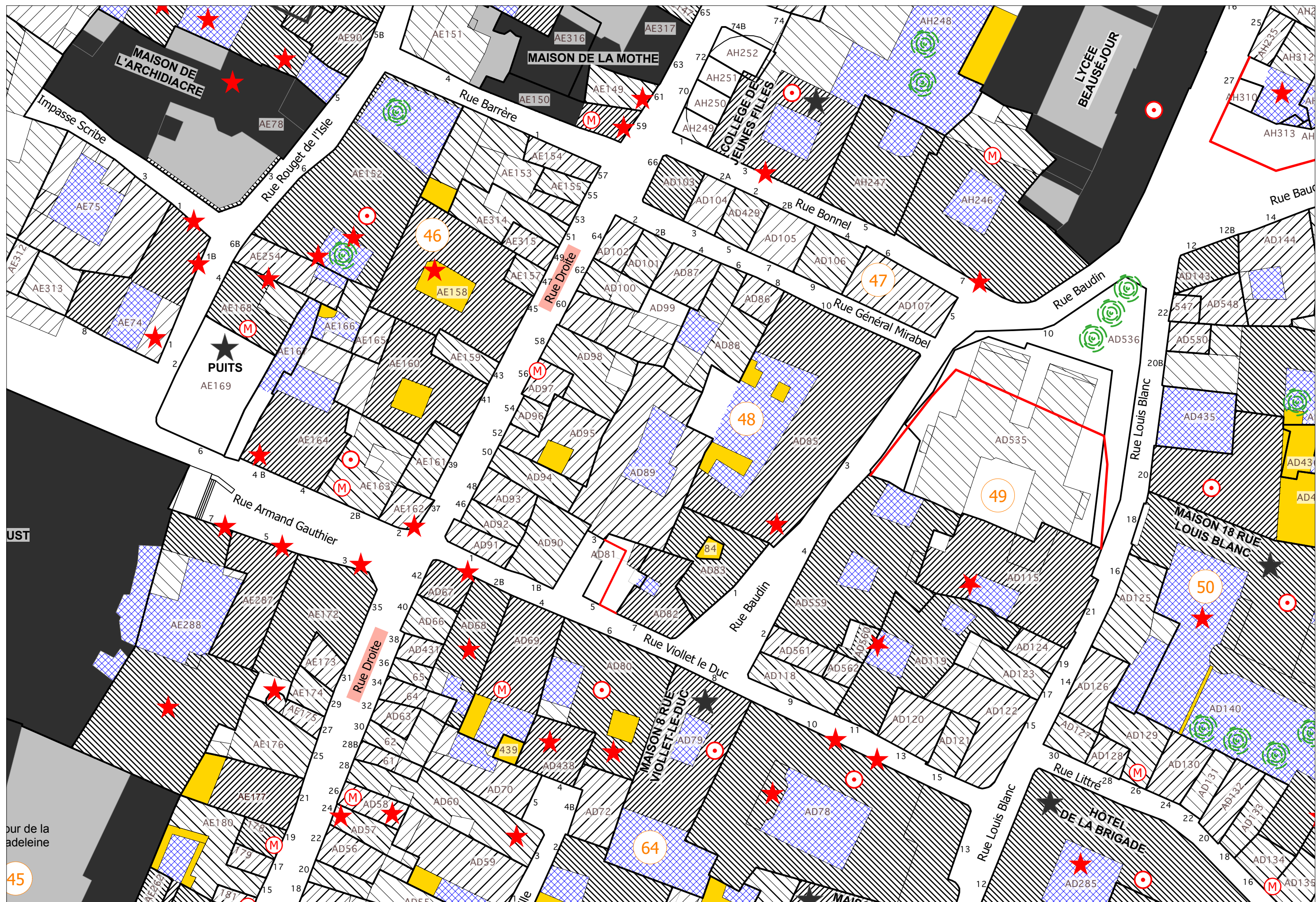








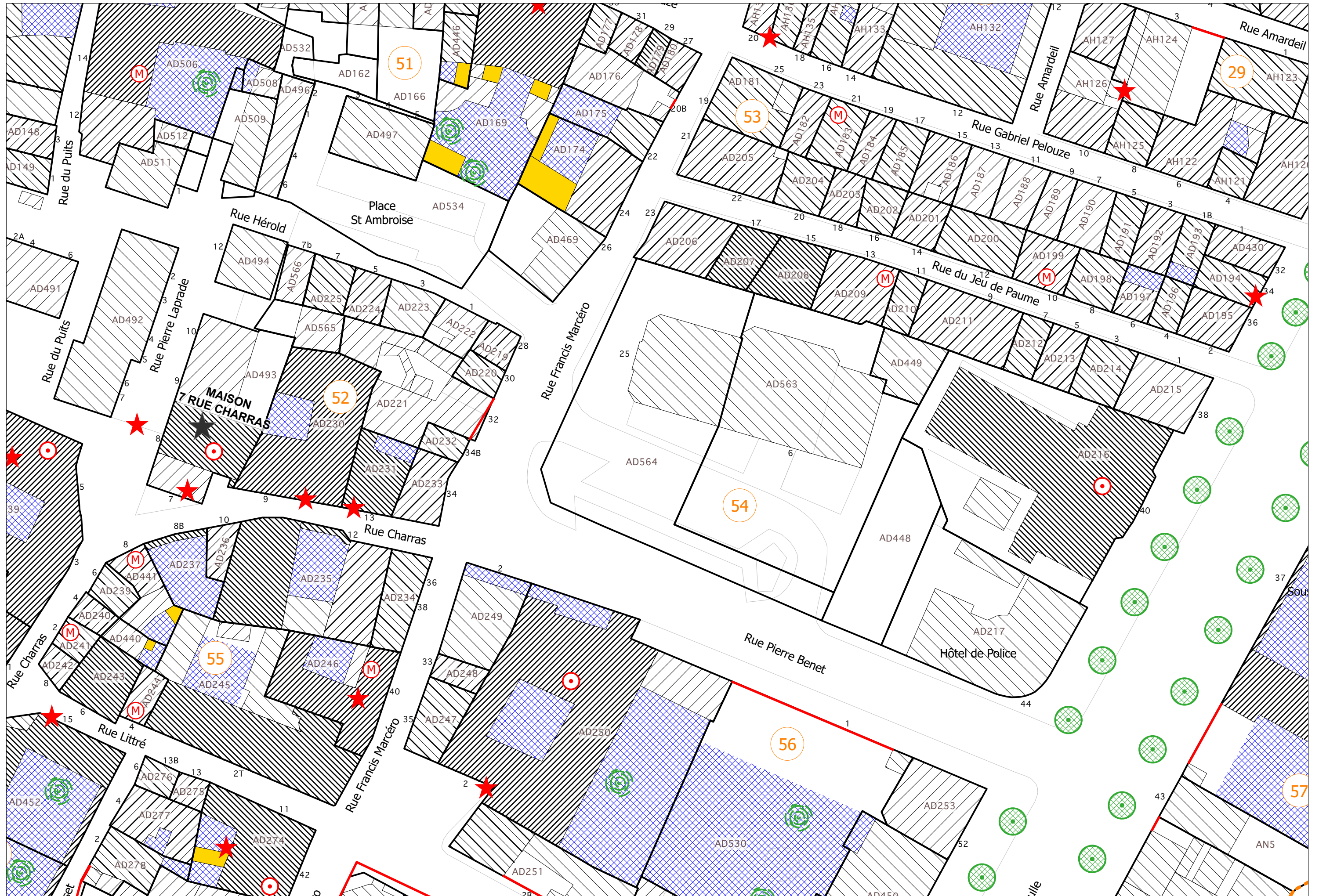




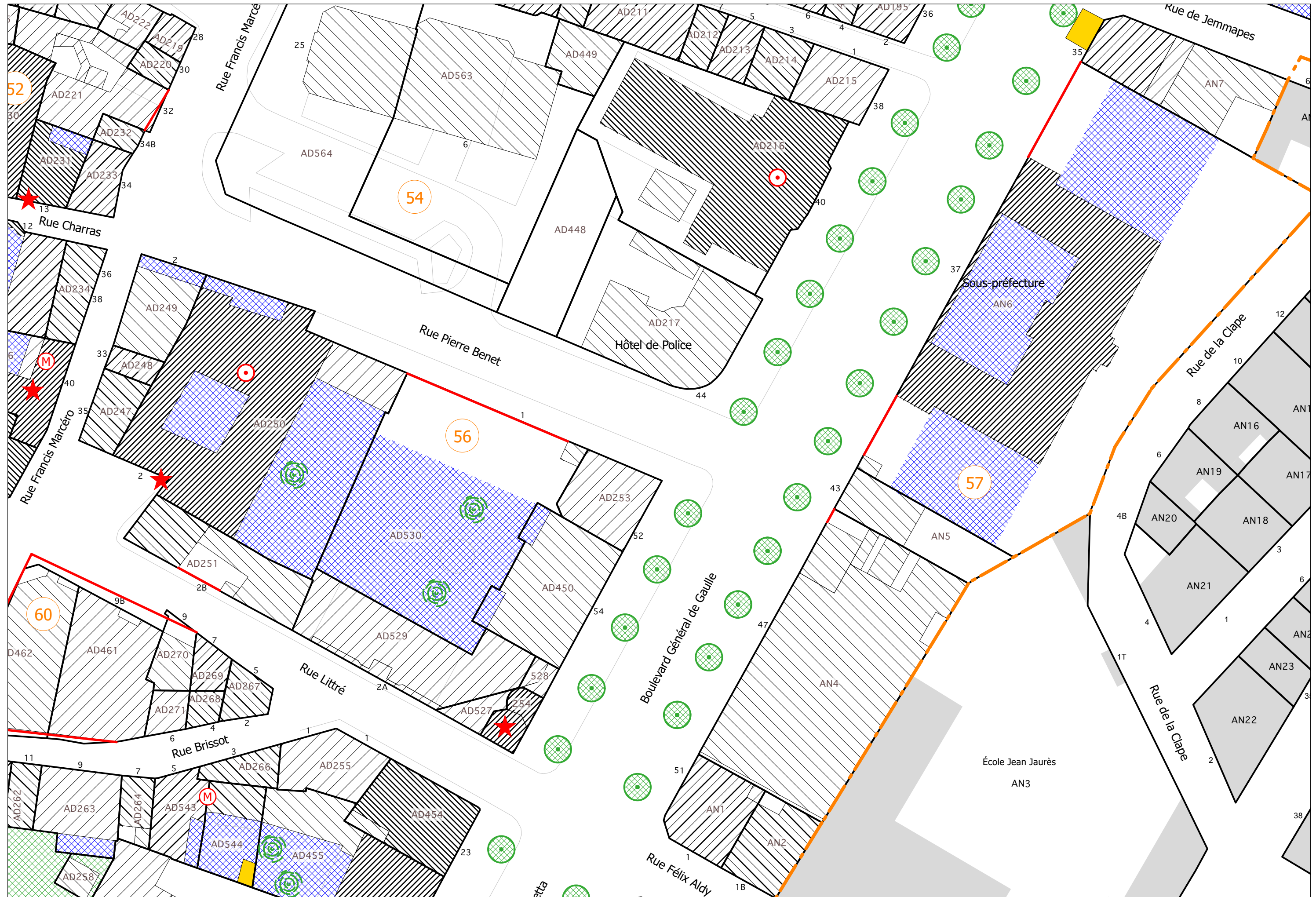












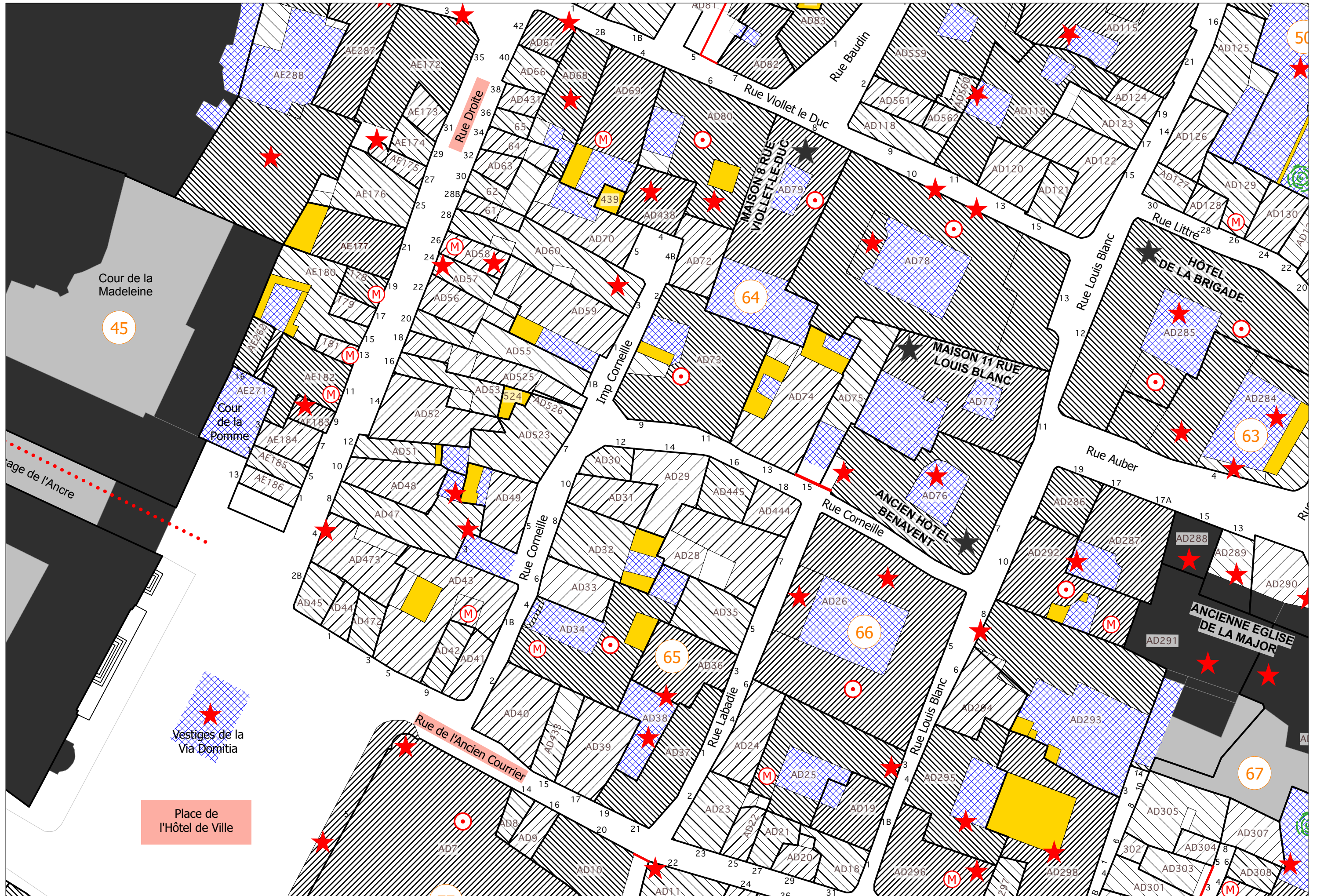








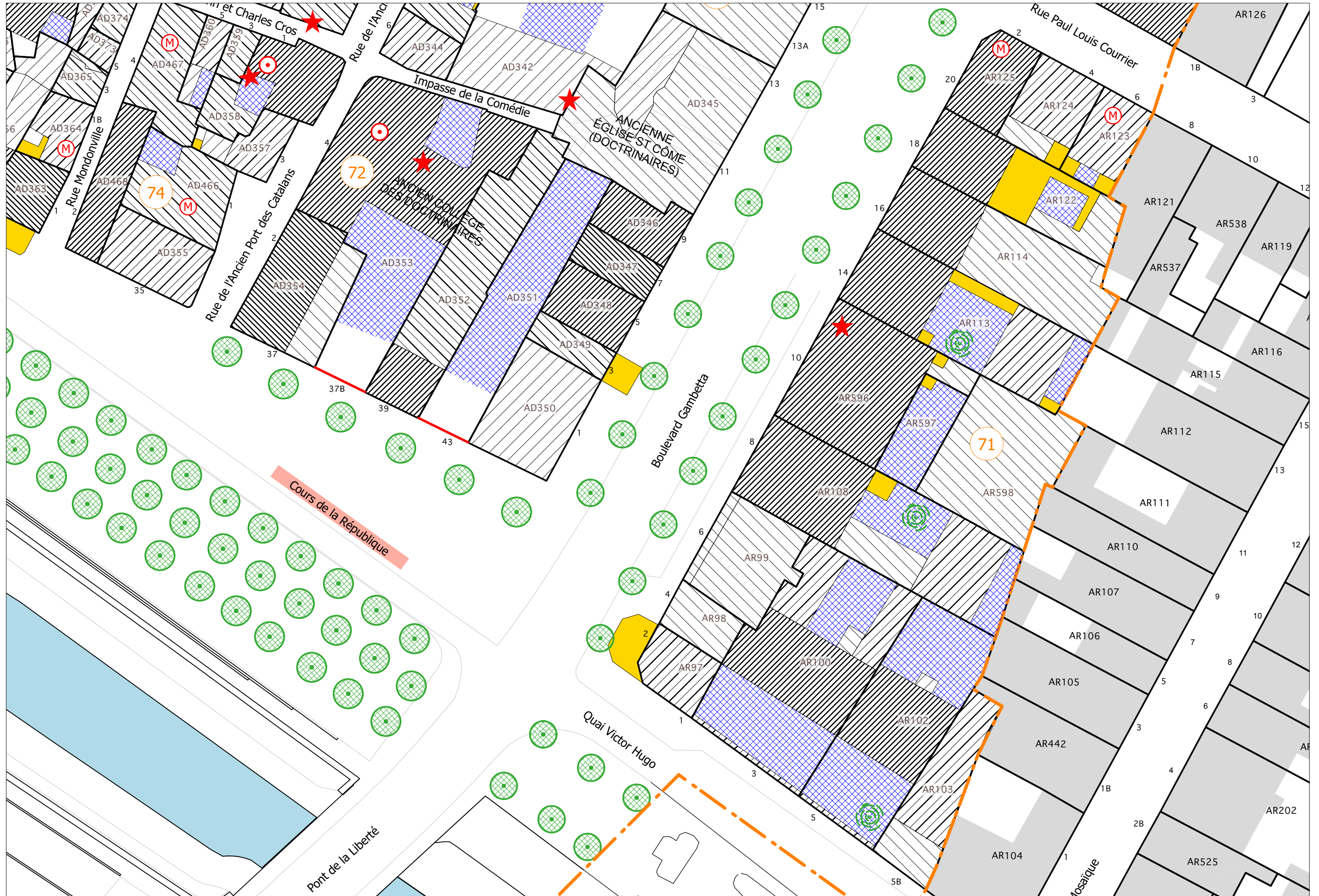








































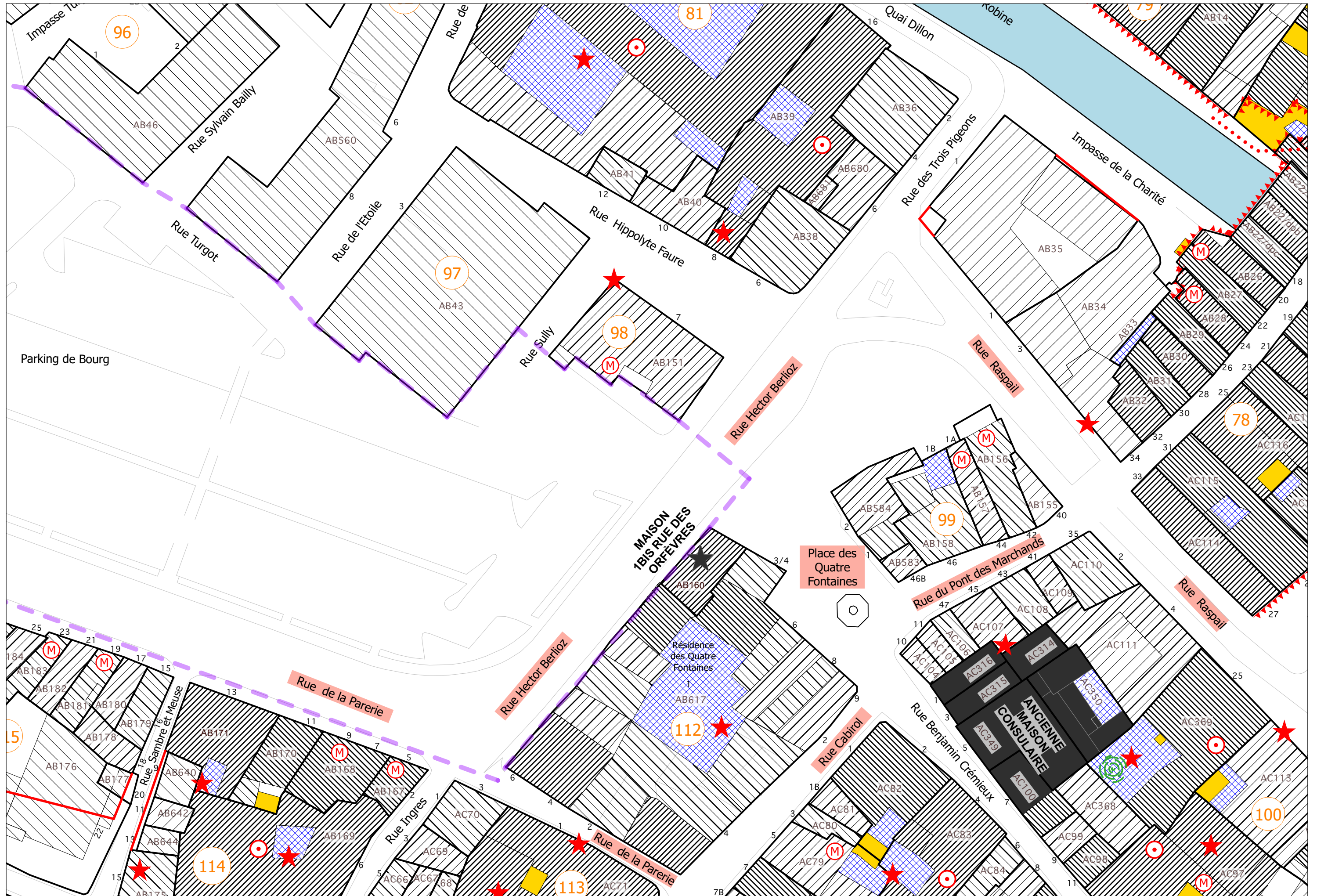
























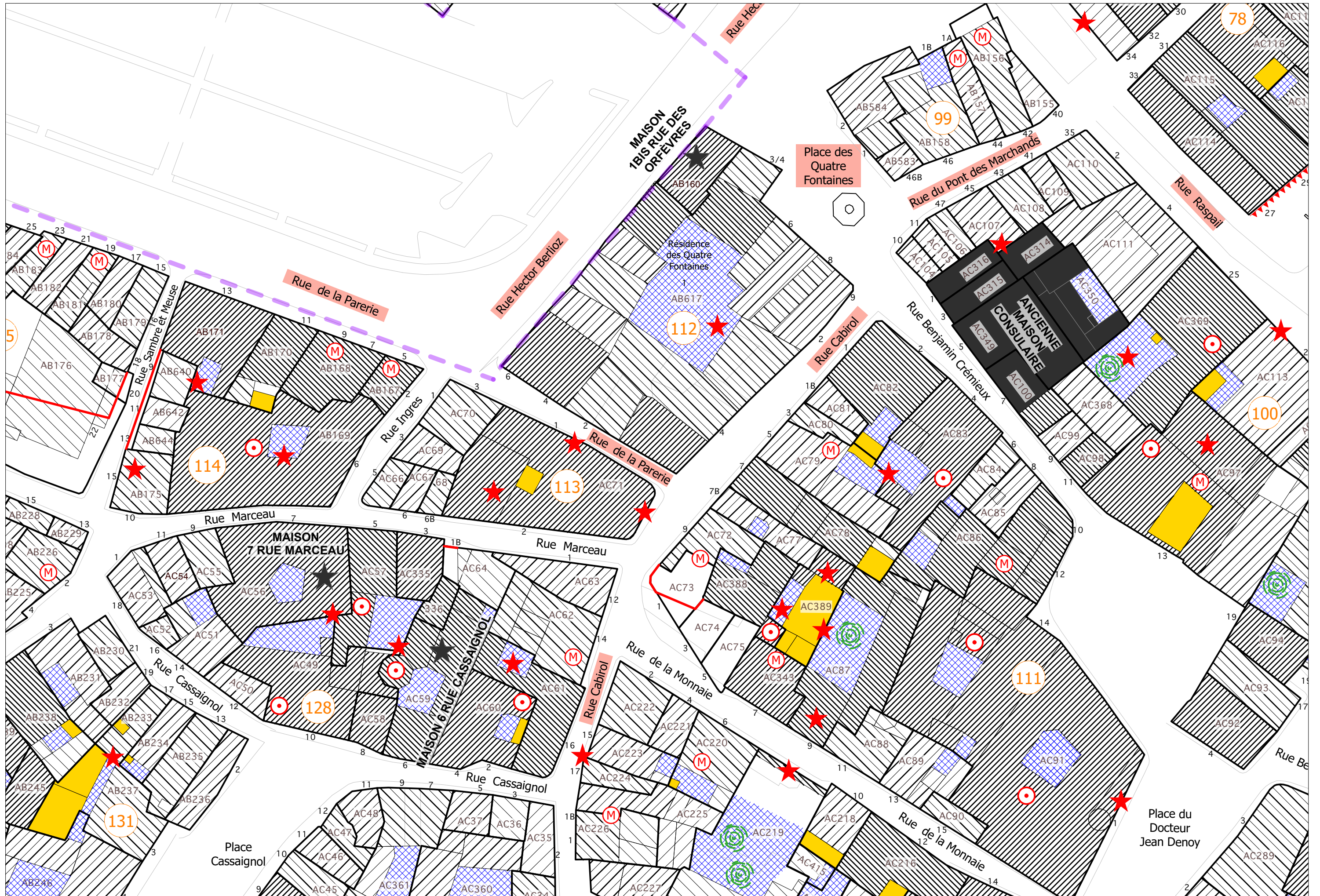




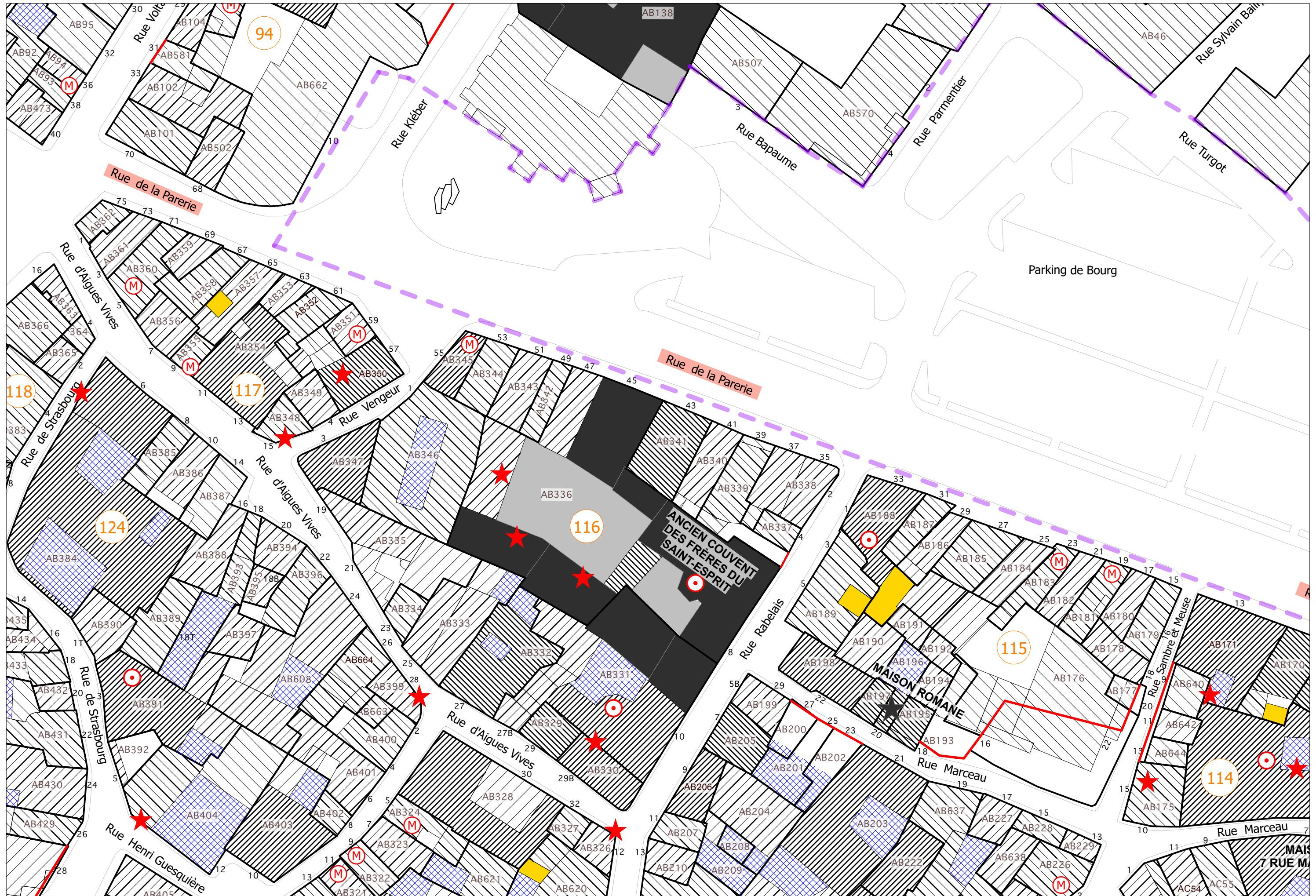
































CHAPELLE DES  
PÉNITENTS BLANCS  
(ÉGLISE NOTRE DAME  
DE GRÂCE, ANC. AUGUSTINS)

ANCIENNE  
ÉGLISE  
DE LAMOURQUIER



















